

INFORME DE MONITOREO DE MEDIOS*

Fecha: 29/05/2022

Semana N° 22

Coordinación de Vigilancia Epidemiológica

*Vigilancia basada en eventos de interés epidemiológico mediante el monitoreo de medios abiertos de comunicación locales y nacionales.

Reporte de eventos:

Amenaza	Tema	Medio	Fecha	Resumen	Liga	Prioridad
Biológico	Primer caso de Viruela del Mono en México	El Sol de Cuernavaca	28 mayo 2021	A través de su cuenta de Twitter, el funcionario señaló que se trata de un hombre de 50 años , residente permanente de la ciudad de Nueva York , quien presuntamente se contagió en Holanda . López-Gatell explicó que ya se encuentra bajo tratamiento en la Ciudad de México.	https://www.elsoldecuernavaca.com.mx/mexico/sociedad/mexico-reporta-primer-caso-confirmado-de-viruela-del-mono-es-en-cdmx-8350314.html	Bajo
Biológico	Lluvias por Agatha	El Sol de Cuernavaca	28 mayo 2021	Se añadió que debido a Agatha, la institución dijo que se prevén vientos fuertes con rachas de 60 a 70 km/h y oleaje de 1 a 3 metros en las costas de Chiapas y Oaxaca, así como en el oriente de Guerrero.	https://www.elsoldecuernavaca.com.mx/mexico/sociedad/se-forma-tormenta-tropical-agatha-frente-a-costas-de-oaxaca-8350256.html	Bajo
Biológico	Primer caso de Viruela del Mono en México	Diario de Morelos	29 mayo 2021	Llegó a México el primer caso de viruela símica. El subsecretario de Salud Federal, Hugo López-Gatell, confirmó ayer, a través de sus redes sociales, que detectaron un caso importado de lo que se conoce comúnmente como 'viruela feo mono', la cual se trasmite de persona a persona por contacto directo. No se propaga por aire, agua o alimentos.	https://www.diariodemorelos.com/noticias/detectan-en-mexico-primero-contagio-de-viruela-simica	Bajo
Biológico	Llamadas falsas a SSM	Diario de Morelos	29 mayo 2021	Servicios de Salud de Morelos (SSM), a través de la Comisión para la Protección contra Riesgos Sanitarios (Coprosem), pidió a propietarios y/o responsables de clínicas, consultorios, laboratorios y farmacias, mantenerse atentos y no caer en llamadas falsas, toda vez que las gestiones se hacen directamente y no mediante terceras personas.	https://www.diariodemorelos.com/noticias/alertan-ssm-sobre-llamadas-falsas	Bajo
Biológico	Vigilancia de Viruela Símica	La Unión	29 mayo 2021	En un comunicado, la Secretaría de Salud y Servicios de Salud de Morelos (SSM) conminaron a la población a atender las recomendaciones de las autoridades sanitarias, derivado del aviso epidemiológico que emitió la federación por la viruela símica o del mono.	https://www.launion.com.mx/morelos/avances/noticias/206889-implementan-autoridades-sanitarias-vigilancia-epidemiologica-ante-viruela-simica.html	Bajo



<http://ssm.gob.mx>



Servicios de Salud Morelos



@MorelosSalud

Callejón Borda N°3 Col. Centro C.P. 62000
Teléfono (777) 312 62 31 / 314 33 36 ext. 222

**Calle Gómez Azcárate No. 205, Col. Lomas de la Selva
C.P. 62270, Cuernavaca, Morelos. Tel.: 777 102 25 56**

INFORME DE RIESGOS METEOROLÓGICOS

Fecha: 29/05/2022

Semana N° 22

Coordinación de Vigilancia Epidemiológica

Fuente: Servicio Meteorológico Nacional de México, CONAGUA.

LA CIRCULACIÓN DE "AGATHA" MANTENDRÁ LLUVIAS MUY FUERTES A INTENSAS QUE PODRÍAN GENERAR DESLAVES E INUNDACIONES EN GUERRERO, TABASCO, OAXACA Y CHIAPAS

Este día, la **tormenta tropical "Agatha"** se intensificará a **huracán categoría 1**, en la escala Saffir-Simpson, al suroeste de las costas de Oaxaca y sur de Guerrero, sus bandas nubosas continuarán generando lluvias puntuales intensas en Oaxaca y Chiapas, así como lluvias muy fuertes en Guerrero y Tabasco; así mismo, reforzará la **entrada de humedad** del Mar Caribe y Golfo de México, originando lluvias puntuales fuertes en el sureste del país, incluida la Península de Yucatán. Las lluvias podrían incrementar los niveles de ríos y arroyos, deslaves e inundaciones en zonas bajas de Oaxaca y Chiapas, además de vientos fuertes y oleaje elevado en las costas de Guerrero y Oaxaca. Un **canal de baja presión** se establecerá sobre el interior del país y junto con **inestabilidad en niveles altos de la atmósfera**, ocasionará lluvias y chubascos acompañados de descargas eléctricas en el norte y occidente de la República Mexicana. Por otra parte, la aproximación de un **nuevo frente frío** al noroeste de México, ocasionará vientos fuertes con probabilidad de tolvaneras en el noroeste y norte del país. Finalmente, persistirá ambiente vespertino caluroso a muy caluroso en gran parte de la República Mexicana, con temperaturas por arriba de 35°C en 22 entidades del territorio nacional y superiores a 40°C en zonas de Sonora, Sinaloa, Chihuahua, Coahuila, Nuevo León y Tamaulipas.

Lluvias aisladas (0.1-5mm):

Coahuila, Nuevo León, Tamaulipas, San Luis Potosí, Sinaloa, Nayarit, Colima, **Morelos**, Ciudad de México y Tlaxcala.

Temperaturas Máximas de 40-45 °C:

Baja California, Baja California Sur, Durango, Zacatecas (norte y sur), San Luis Potosí, Nayarit, Jalisco, Colima, Michoacán, Guerrero, **Morelos**, Puebla (norte), Hidalgo (norte), Veracruz, Campeche y Yucatán.

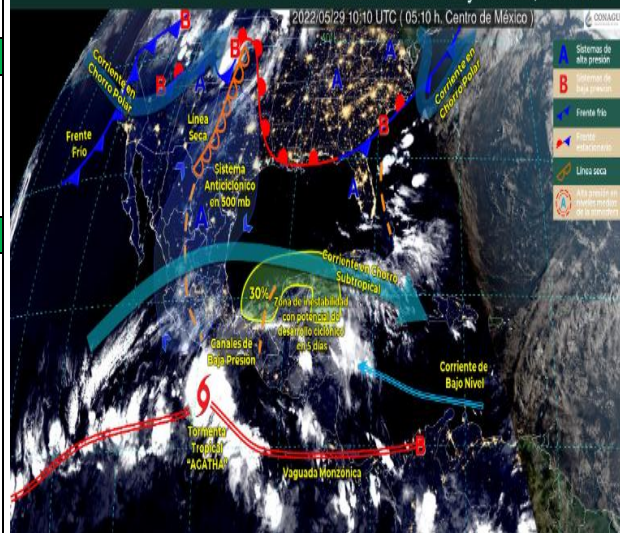
Pronóstico en región Mesa Central:

Cielo medio nublado por la mañana y nublado en el transcurso del día con probabilidad de chubascos en Puebla y **lluvias aisladas en Tlaxcala y Morelos**, todas con descargas eléctricas. Ambiente fresco por la mañana y frío en zonas altas de Hidalgo, Puebla y Tlaxcala, **por la tarde el ambiente será de cálido a caluroso en zonas de Hidalgo, Morelos y Puebla**. Dominará viento del noreste de 15 a 30 km/h en la región, además de rachas de hasta 50 km/h en Puebla y Guanajuato.

SISTEMAS METEOROLÓGICOS ACTUALES

Núm. 297 del 29 de mayo de 2022 / 06:00 horas

2022/05/29 10:10 UTC (05:10 h. Centro de México)



<http://ssm.gob.mx>



Servicios de Salud Morelos



@MorelosSalud

Callejón Borda N°3 Col. Centro C.P. 62000
Teléfono (777) 312 62 31 / 314 33 36 ext. 222

**Calle Gómez Azcárate No. 205, Col. Lomas de la Selva
C.P. 62270, Cuernavaca, Morelos. Tel.: 777 102 25 56**

INFORME DE MONITOREO VOLCÁNICO Y SISMOLÓGICO

Fecha: 29/05/2022

Semana N° 22

Coordinación de Vigilancia Epidemiológica

Fuente: Servicio Sismológico Nacional, UNAM. / Centro nacional de Prevención de Desastres (CENAPRED)-SEGOB, SENEAM-SCT y NOAA.

En las últimas 24 horas, mediante los sistemas de **monitoreo del volcán Popocatepetl**, se detectaron **cinco exhalaciones de baja intensidad, acompañadas de vapor de agua y gas**. Así mismo, ayer a las 21:22 h se registró **un sismo volcanotectónico** con magnitud 1.9. Durante la mañana **se ha observado una ligera emisión de vapor de agua y gases volcánicos con dirección suroeste**.


NIVEL DE ALERTA	SEMAFORO	AMARILLO-FASE 2	RECOMENDACIONES PARA LA FASE AMARILLO FASE 2
	<p>El volcán presenta incremento en su actividad, con explosiones esporádicas:</p> <ul style="list-style-type: none"> Pluma continua de vapor de agua y gas. Caída de ceniza leves a moderadas en poblaciones cercanas. Lanzamiento de fragmentos incandescentes y posibilidad de flujos piroclásticos de corto alcance asociado a las explosiones. Crecimiento y destrucción de domos de lava. Flujos de lodo o escombros de corto alcance. 		

- Continuar con el **radio de seguridad de 12 km**, por lo que la **permanencia** en esa área **no está permitida**.
- Controlar el tránsito entre Santiago Xalitlintla y San Pedro Nexapa, vía Paso de Cortés.
- A las autoridades de **Protección Civil**, **mantener sus procedimientos preventivos**, de acuerdo con sus planes operativos.
- A la **población** se le recomienda **eleva la atención a los avisos de las autoridades de su localidad** y se exhorta a no acercarse al volcán, y mucho menos al cráter.
- Mantenerse fuera de cañadas ante posibles flujos de lodo**, principalmente en temporada de lluvias.

PRONOSTICO DE CAIDA DE CENIZA

En caso de una exhalación de ceniza volcánica, **el pronóstico de trayectoria hacia el sur-suroeste**, (simulando exhalación cada hora en las próximas 6 horas) a su paso por la zona oeste del estado de Puebla; zona sureste del estado de México; **zona noreste, centro, centro-este, sur y suroeste del estado de Morelos**; zona nor-noreste, centro y suroeste del estado de Guerrero y algunas sobre el Océano Pacífico, para las **primeras 12 horas de pronóstico**, (14:00 a las 02:00 hora local). Posteriormente para las últimas 12 horas de pronóstico, (02:00 a las 14:00 hora local del día siguiente), continuarán sobre la zona centro y suroeste del estado de Guerrero y Océano Pacífico en donde concluirían.



SISMOS	<p>Se registró sismo de magnitud de 4.2 grados Richter, a las 07:51:49 hrs con localización del epicentro a 133 km al suroeste de CD. Hidalgo, Chiapas.</p> <p>NO PERCIBIDO EN EL ESTADO DE MORELOS.</p>	
	<p>REPORTE DE DAÑOS A LA POBLACION</p> <p>PROTECCIÓN CIVIL</p> <p>Sin reporte de daños a la población ni a la infraestructura en salud.</p>	



<http://ssm.gob.mx>



Servicios de Salud Morelos



@MorelosSalud

Callejón Borda N°3 Col. Centro C.P. 62000
Teléfono (777) 312 62 31 / 314 33 36 ext. 222

**Calle Gómez Azcárate No. 205, Col. Lomas de la Selva
C.P. 62270, Cuernavaca, Morelos. Tel.: 777 102 25 56**

INFORME DE MONITOREO DE TEMPERATURAS Y CALIDAD DEL AIRE

Fecha: 29/05/2022

Semana N° 22

Coordinación de Vigilancia Epidemiológica

Fuente: Comisión Estatal de Agua (CEAGUA)

PRONOSTICO DE TEMPERATURAS POR MUNICIPIO

Municipio	Min.	Max.	Municipio	Min.	Max.
Amacuzac	17°	40°	Tepalcingo	19°	36°
Cuautla	18°	35°	Ayala	19°	38°
Jiutepec	16°	34°	Huitzilac	08°	25°
Temixco	18°	37°	Tepoztlán	17°	37°
Tlaltizapan	18°	38°	Zacualpan	15°	33°
Axochiapan	20°	37°	Tlalquitenango	20°	40°
Cuernavaca	14°	33°	Puente de Ixtla	19°	39°
Jojutla	20°	39°			

TEMPERATURAS MÁXIMAS Y MÍNIMAS, ULTIMAS 24 HRS

Mínimas

Huitzilac 08°
25°

Tetela del Volcán 12°
25°

Totolapan 12°
27°

Ocuituco 13°
28°

Máximas

Tlaquiltenango 20°
40°

Jojutla 20°
39°

Axochiapan 20°
37°

Zacatepec 20°
39°

CALIDAD DEL AIRE

ÍNDICE AIRE Y SALUD

NIVEL DE RIESGO ASOCIADO

RECOMENDACIONES

GRUPOS SENSIBLES

PARA TODA LA POBLACIÓN

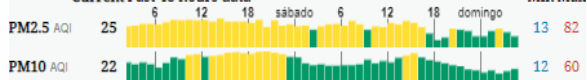
Estación de Monitoreo Cuernavaca Centro, Morelos

25

Bueno

Updated on Sunday 6:00
Temp.: 21°C

Current Past 48 hours data



Bajo

Se considera que el riesgo es mínimo.

Disfruta las actividades al aire libre.



<http://ssm.gob.mx>



Servicios de Salud Morelos



@MorelosSalud

Callejón Borda N°3 Col. Centro C.P. 62000
Teléfono (777) 312 62 31 / 314 33 36 ext. 222

**Calle Gómez Azcárate No. 205, Col. Lomas de la Selva
C.P. 62270, Cuernavaca, Morelos. Tel.: 777 102 25 56**

INFORME DE MONITOREO EPIDEMIOLÓGICO

Fecha: 29/05/2022

Semana N° 22

Coordinación de Vigilancia Epidemiológica

Fuente: Jurisdicciones Sanitarias del estado de Morelos.

JURISDICCION SANITARIA I:

👉 SIN EVENTOS EXTRAORDINARIOS.

JURISDICCION SANITARIA I:

👉 SIN EVENTOS EXTRAORDINARIOS.

JURISDICCION SANITARIA I:

👉 SIN EVENTOS EXTRAORDINARIOS.



<http://ssm.gob.mx>



Servicios de Salud Morelos



@MorelosSalud

Callejón Borda N°3 Col. Centro C.P. 62000
Teléfono (777) 312 62 31 / 314 33 36 ext. 222

**Calle Gómez Azcárate No. 205, Col. Lomas de la Selva
C.P. 62270, Cuernavaca, Morelos. Tel.: 777 102 25 56**